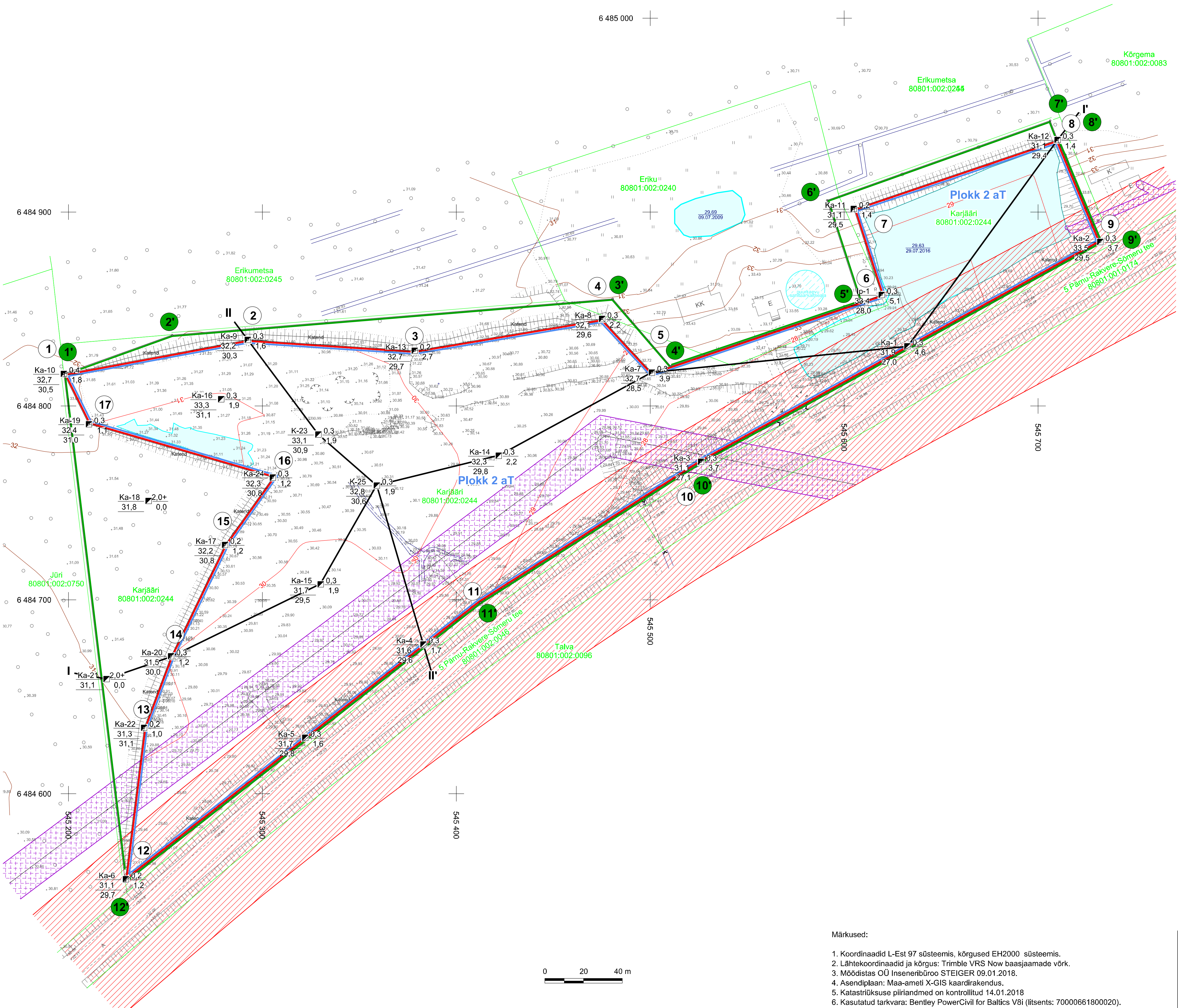


ASENDIPLAAN
M 1 : 50 000



Baaskaardi leht nr 5334 Pärnu-Jaaguipi



Korrastatava maa ja
mäeeraldise teenindusmaa
piiripunktide koordinaadid

Nr	X	Y
1'	6 484 816,56	545 197,65
2'	6 484 836,59	545 253,43
3'	6 484 855,29	545 480,66
4'	6 484 820,53	545 510,62
5'	6 484 853,47	545 608,27
6'	6 484 906,10	545 591,22
7'	6 484 947,14	545 706,25
8'	6 484 937,21	545 710,05
9'	6 484 884,58	545 732,06
10'	6 484 771,21	545 526,18
11'	6 484 698,72	545 412,31
12'	6 484 555,07	545 229,26

Pindala 6,98 ha

Mäeeraldise piiripunktide
koordinaadid

Nr	X	Y
1	6 484 816,56	545 197,65
2	6 484 834,11	545 292,49
3	6 484 828,48	545 378,55
4	6 484 844,86	545 475,20
5	6 484 817,22	545 500,86
6	6 484 857,28	545 619,36
7	6 484 901,63	545 604,96
8	6 484 937,21	545 710,05
9	6 484 884,58	545 732,06
10	6 484 771,21	545 526,18
11	6 484 698,72	545 412,31
12	6 484 555,07	545 229,26
13	6 484 634,01	545 239,03
14	6 484 670,92	545 252,93
15	6 484 728,35	545 280,73
16	6 484 763,10	545 305,40
17	6 484 790,58	545 210,56

Pindala 5,50 ha



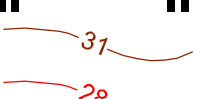
Mäeeraldise piir, piiripunkt ja piiripunkti number




Korrastatava maa piir, piiripunkt ja piiripunkti number




Katastrirüksuse nimi, piir ja tunnus



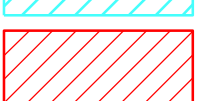
Geoloogilise läbilõike joon



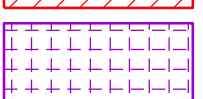
Maapinna samakõrgusjoon, m



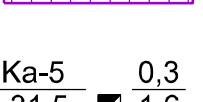
Lamami samakõrgusjoon, m



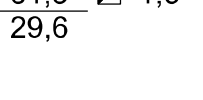
Aktiivse tarbevaru plokki piir (Ta)



Veetaseme abs. kõrgus, moodistamise kuupäev



Veehaarde sanitaarkaitseala




Teekaitsevöönd



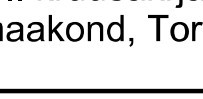
Elektripalgaldise kaitsevöönd



Kaevandi nr



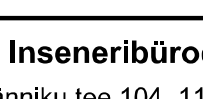
Katendi paksus, m



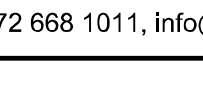
Suudme abs kõrgus, m



Lamami abs kõrgus, m



Kaevandi nr



Katendi paksus, m



Suudme abs kõrgus, m

Lamami abs kõrgus, m

Märkused:

- Koordinaadid L-Est 97 süsteemis, kõrgused EH2000 süsteemis.
- Lähtekoordinaadid ja kõrgus: Trimble VRS Now baasjaamade võrk.
- Moodistas OÜ Inseneribüroo STEIGER 09.01.2018.
- Asendiplaan: Maa-ameti X-GIS kaardirakendus.
- Katastrirüksuse piirandmed on kontrollitud 14.01.2018
- Kasutatud tarkvara: Bentley PowerCivil for Baltics V8i (litsents: 70000661800020).
- Moodistatud lumi - ja jääkatttega ajal.
- Kasutatud on Selja II kruusakraja määtmõde plaani ((OÜ Inseneribüroo STEIGER, 2018).
- Korrastatava maa piir ja mäeeraldise teenindusmaa piir kattuvad

Objekti nimetus ja aadress Selja II kruusakrjaär Pärnu maakond, Tori vald		Joonise sisu Korastatava maa plaan (mäetööde plaan seisuga 09.01.2018)		
Loa omanik OÜ Eesti Killustik Jõe tn. 3, 10151 Tallinn info@eestikillustik.ee	/ allkirjastatud digitaalselt /		Joonise nr	1 / 7
			Möötkava	1 : 1 000
 OÜ Inseneribüroo STEIGER Männiku tee 104, 11216 Tallinn +372 668 1011, info@steiger.ee	Koostas	Jako Stein / allkirjastatud digitaalselt /	Kuupäev	26.07.2020
	Kinnitas	Erki Vaguri / allkirjastatud digitaalselt /	Töö nr	20/3062